

## I. COMUNIDAD AUTÓNOMA

### 3. OTRAS DISPOSICIONES

Consejería de Educación, Cultura y Universidades

**6773 Resolución de 6 de mayo de 2015 de la Dirección General de Bienes Culturales, por la que se declara bien catalogado por su relevancia cultural el yacimiento arqueológico La Mezquita, en el término municipal de Mazarrón.**

La Dirección General de Bienes Culturales, por resolución de 4 de febrero de 2014, inició procedimiento de declaración de bien catalogado por su relevancia cultural a favor del yacimiento arqueológico La Mezquita, en el término municipal de Mazarrón, publicada en el BORM núm. 64, 18 de marzo de 2014, y notificada al Ayuntamiento de Mazarrón y a los interesados.

De acuerdo con la Ley 4/2007, de 16 de marzo, de Patrimonio Cultural de la Comunidad Autónoma de la Región de Murcia, se han cumplimentado los trámites preceptivos de información pública (BORM número 212, de 13 de septiembre de 2014) para que todas aquellas personas o entidades interesadas, durante el plazo de 20 días hábiles, pudieran formular las alegaciones que estimasen oportunas. Posteriormente, se ha concedido trámite de audiencia al Ayuntamiento de Mazarrón y a los interesados. Durante estos trámites no se ha presentado ningún escrito de alegaciones por parte de los interesados en el procedimiento.

En consecuencia, terminada la instrucción del expediente y considerando lo que dispone el artículo 22 y siguientes de la Ley 4/2007, y en virtud de las atribuciones que me confiere el Decreto de Consejo de Gobierno de la Comunidad Autónoma de la Región de Murcia n.º 179/2014, de 11 de julio, por el que se modifica el Decreto de Consejo de Gobierno n.º 44/2014, de 14 de abril, por el que se establecen los órganos directivos de la Consejería de Educación, Cultura y Universidades.

#### **Resuelvo:**

1. Declarar bien catalogado por su relevancia cultural el yacimiento arqueológico La Mezquita, en el término municipal de Mazarrón, según descripción, delimitación de la zona afectada y criterios de protección que constan en el anexo que se adjunta a la presente Resolución, así como toda la documentación que figura en su expediente.

2. Toda intervención que pretenda realizarse en el bien deberá ser autorizada previamente por esta Dirección General según lo dispuesto en el artículo 50 de la Ley 4/2007, así como cualquiera de las actuaciones arqueológicas de las contempladas en el artículo 55 según lo dispuesto en el artículo 56 de la misma Ley.

3. Los titulares del bien deberán conservar, custodiar y proteger los bienes, asegurando su integridad y evitando su destrucción o deterioro, conforme a lo dispuesto en el apartado 2 del artículo 8 de la Ley 4/2007

De acuerdo con lo que dispone el artículo 26 de la Ley 4/2007, esta resolución deberá ser notificada a los interesados y al Ayuntamiento de Mazarrón, y publicada en el Boletín Oficial de la Región de Murcia.

Contra la presente resolución, que no pone fin a la vía administrativa, puede interponerse recurso de alzada ante el Excmo. Sr. Consejero de Educación, Cultura y Universidades en el plazo de un mes contado desde el día siguiente a su publicación, según lo dispuesto en el artículo 107.1 de la Ley 30/1992, de 26 de noviembre, de Régimen Jurídico de las Administraciones Públicas y del Procedimiento Administrativo Común.

Lo que se hace público a los efectos oportunos. Murcia a 6 de mayo de 2015.—  
La Directora General de Bienes Culturales, María Comas Gabarrón.

### **Anexo**

#### **1. Emplazamiento**

Yacimiento localizado en el paraje denominado Casas de la Huerta, en las estribaciones occidentales de la Sierra del Algarrobo, a una distancia de 3,5 km al Norte del núcleo urbano de Mazarrón y 3 km al sureste de El Saladillo, en ambas márgenes de la rambla del Algarrobo que atraviesa el yacimiento en su sector central. La superficie del terreno está caracterizada por una cobertera de monte bajo formada por vegetación arbustiva.

#### **2. Descripción**

La Mezquita corresponde a un asentamiento romano de época altoimperial, encuadrado cronológicamente entre los siglos I y III de nuestra era y en el que se constata la presencia de inhumaciones tardías (ss. IV-V dC:) y una fase de ocupación en época medieval islámica (siglos XI-XII). Fue documentado, en el marco de los trabajos de prospección realizados durante el desarrollo de la Carta Arqueológica del término municipal de Mazarrón (1992 y 1993), actuación en la que se documentaron restos de signinum junto con muros de mampostería asociados a material arqueológico de época romana y medieval islámico, entre el que destacaba una jarra de cuerpo estriado y un capitel que fue depositado en el Museo Arqueológico de Cartagena.

Previamente, en 1980, se produjo el hallazgo de cinco sepulturas de inhumación tardorromanas como consecuencia de los trabajos agrícolas realizados en el sector. Los enterramientos, localizados en un terreno situado en la margen izquierda de la rambla en las proximidades de una antigua casa de labranza contemporánea, fueron excavados y los materiales depositados en el Museo Arqueológico Provincial de Murcia bajo la denominación de Casas de la Huerta.

En 2009, La Mezquita y Casas de la Huerta han sido objeto de revisión basada en una prospección visual de la totalidad del área delimitada según los estudios anteriores, concluyendo en que las evidencias arqueológicas que definen a los mismos presentan una continuidad espacial, con fases diferenciadas cronológicamente, estableciéndose un área arqueológica en base al carácter y densidad de los restos arqueológicos constatados en superficie. Se distinguen dos sectores en el yacimiento:

El primero (Zona 1), en la margen izquierda de la rambla y localizado en el sector suroriental, se caracteriza por la presencia de muros fabricados en mampostería de piedras de tamaño mediano, sin escuadrar, trabadas con mortero de cal, algunos de los cuales presentan enlucido al interior. Destacan dos muros, formando esquina, con una longitud de 1,5 m, una anchura de 0,65 m y un alzado visible de 0,2 m. En este mismo sector se localizaron las inhumaciones tardorromanas.

Al noroeste del anterior, en la margen opuesta, se constata un segundo sector (Zona 2), caracterizado por la dispersión de material arqueológico en superficie, fundamentalmente cerámico.

El registro arqueológico se define por la presencia de cerámica común romana, paredes de ánforas itálicas, junto con restos de materiales constructivos (ladrillos). En menor medida, se documentan producciones de época medieval islámica, en su mayoría formas de almacenamiento y de mesa, entre las que cabe destacar una forma abierta de mesa, vidriada al exterior y al interior, y un asa gallonada. Trabajos anteriores documentaron materiales cerámicos de cronología argárica, entre los cuales destacaba el hallazgo de un vaso cerámico, fabricado a mano, y relacionado probablemente con el poblado en altura de Cabezo de las Víboras, situado a 200 m al oeste.

### 3. Delimitación del yacimiento

El área arqueológica se inscribe en un polígono irregular cuya vertiente oriental se ajusta al cauce de la rambla del Algarrobo, mientras que el resto de la delimitación discurre por la superficie sin marcadores reconocibles sobre el terreno a ambos lados de la citada rambla.

#### 3.1. Justificación

La delimitación establecida abarca el sector donde se localizan las estructuras murarias y la superficie donde se documentaron cinco sepulturas de época tardorromana (Zona 1) y el área de dispersión de material arqueológico (Zonas 1 y 2). Se considera por tanto que quedan protegidos tanto los restos inmuebles, como la totalidad de los elementos materiales y contextos estratigráficos del yacimiento.

#### 3.2. Puntos delimitadores

Sistema de referencia Proyección U.T.M. Huso 30 Sistema Geodésico: ETRS 89

X=649158.1572	Y=4166968.0963
X=649185.7207	Y=4166963.3782
X=649194.9408	Y=4166962.7467
X=649208.5814	Y=4166964.8938
X=649217.9277	Y=4166965.3990
X=649227.1477	Y=4166963.1255
X=649232.3261	Y=4166961.1046
X=649238.2622	Y=4166956.1788
X=649241.6723	Y=4166951.2530
X=649241.2934	Y=4166946.0746
X=649239.0199	Y=4166939.3806
X=649234.7256	Y=4166934.0759
X=649225.0003	Y=4166924.9821
X=649213.6134	Y=4166918.7867
X=649174.8535	Y=4166907.8568
X=649168.4935	Y=4166904.3168
X=649161.8135	Y=4166899.0468
X=649159.2434	Y=4166891.7068
X=649157.9534	Y=4166884.9168

X=649158.6933	Y=4166878.8668
X=649162.7787	Y=4166868.8640
X=649173.1329	Y=4166858.5096
X=649184.2069	Y=4166845.9124
X=649202.3529	Y=4166837.7778
X=649164.9303	Y=4166786.5537
X=649097.7805	Y=4166746.9035
X=649043.4214	Y=4166727.0785
X=649021.0383	Y=4166735.3923
X=648996.7370	Y=4166768.6475
X=648964.1220	Y=4166812.1351
X=648951.3408	Y=4166841.5853
X=648943.5845	Y=4166878.4793
X=648905.6627	Y=4166864.9073
X=648869.3376	Y=4166860.1173
X=648816.6463	Y=4166853.3314
X=648779.1237	Y=4166849.3397
X=648756.3705	Y=4166839.7595
X=648741.2018	Y=4166838.9612
X=648736.8942	Y=4166844.5338
X=648736.8942	Y=4166852.7705
X=648737.6915	Y=4166867.1181
X=648741.6770	Y=4166880.1372
X=648746.4596	Y=4166887.3110
X=648746.9870	Y=4166899.6191
X=648914.4189	Y=4167064.5261
X=648924.0267	Y=4167062.9000
X=648955.1624	Y=4167064.4967
X=648993.8826	Y=4167071.6818
X=649014.8242	Y=4167028.2972
X=649100.5344	Y=4166962.1571
X=649138.3435	Y=4166968.0964

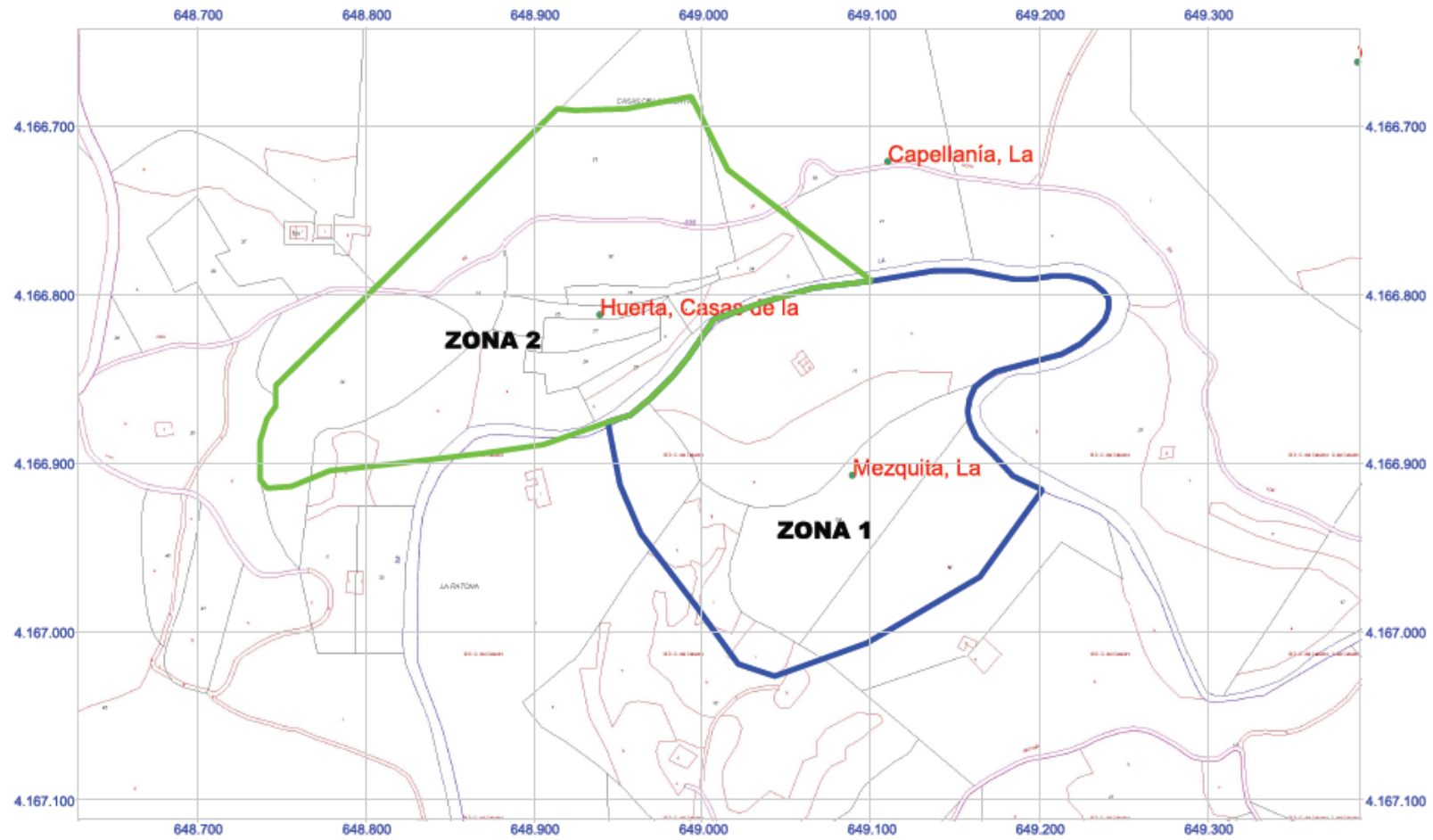
Todo ello según planos adjuntos


#### **4. Criterios de protección**

La finalidad de la catalogación del yacimiento arqueológico de la Mezquita es proteger y conservar el patrimonio arqueológico existente en esa área. En el área arqueológica no se permite la búsqueda, recogida o traslado de materiales arqueológicos, así como el uso de detectores de metales o el vertido de residuos sólidos, salvo que exista autorización de la Dirección General con competencias en materia de patrimonio cultural. En el área arqueológica definida en el plano adjunto (Zonas 1 y 2), el uso actual del suelo es compatible con la conservación del yacimiento, si bien cualquier actuación que implique remoción del terreno en zonas o cotas inalteradas, deberá contar con informe y autorización de la





Dirección General con competencias en materia de patrimonio cultural. Quedan expresamente autorizadas las actuaciones relacionadas con el mantenimiento del cauce de la Rambla. Toda actuación en el área arqueológica (Zonas 1 y 2) requerirá la definición precisa de su alcance y deberá estar enmarcada en un proyecto de intervención que posibilite la preservación del patrimonio. Dicha actividad, que deberá ser autorizada por la Dirección General, podrá estar condicionada a los resultados obtenidos en una intervención arqueológica previa, en todos los casos dirigida por uno o varios arqueólogos autorizados por la Dirección General, que determine la existencia y caracterización de los restos arqueológicos. Esta intervención, en su caso, constará de una o varias actuaciones de las previstas en el artículo 55 de la Ley 4/2007. Para la Zona 2, sin perjuicio de lo dispuesto anteriormente, una vez incorporado el yacimiento al planeamiento urbanístico del municipio, cualquier actuación que implique remoción del terreno en zonas o cotas inalteradas, pasará a estar condicionada a los criterios de prevención arqueológica especificados en la normativa municipal, fundamentados en la supervisión por parte de un arqueólogo de todos los movimientos de tierra. En estos casos, se comunicará a la Dirección General los resultados de la citada intervención, los cuales podrían motivar el desarrollo de otros trabajos de carácter arqueológico previstos en la citada ley.





 Región de Murcia  
Consejería de Educación, Cultura y Universidades  
Dirección General de Bienes Culturales

Servicio de Patrimonio Histórico  
PROPUESTA PARA LA DECLARACIÓN COMO BIEN CATALOGADO  
DEL YACIMIENTO ARQUEOLÓGICO DE "LA MEZQUITA"  
T.M. DE MAZARRÓN

 Metros  
Sistema de Referencia: etrs-89  
Proyección: UTM Huso 30N  




 <p>Región de Murcia Consejería de Educación, Cultura y Universidades Dirección General de Bienes Culturales</p>	<p>Servicio de Patrimonio Histórico PROPUESTA PARA LA DECLARACIÓN COMO BIEN CATALOGADO DEL YACIMIENTO ARQUEOLÓGICO DE "LA MEZQUITA" T.M. DE MAZARRÓN</p>	<p>30 0 30 60 90 120 Metros</p> <p>Sistema de Referencia: etrs-89 Proyección: UTM Huso 30N</p> 
-------------------------------------------------------------------------------------------------------------------------------------------------------------------------------------------------------------	----------------------------------------------------------------------------------------------------------------------------------------------------------------------	----------------------------------------------------------------------------------------------------------------------------------------------------------------------------------------------