

SUPERVISIÓN ARQUEOLÓGICA REALIZADA EN LA CALLE ÁLAMO Y CALLE GENERAL EYTIER DE LORCA, (MANZANA 43, FINCAS 1, 3 Y 9)

ENRIQUE SALVADOR PÉREZ RICHARD*

Palabras clave: Cabezo rocoso; rambla; supervisión arqueológica; vivienda siglo XX.

Resumen: Supervisión arqueológica que permitió documentar la existencia de una vivienda del siglo XX con suelos de ladrillo bajo la cual asomaron los niveles rojizos de una rambla que antiguamente bajaba por la calle Álamo. También se hallaron los restos de las estribaciones de un cabezo de roca que había en esta zona.

Keywords: Archaeological supervision; hillock; houses; Twentieth Century; water course.

Abstract: This archaeological research found a house, which belongs to the Twentieth Century whose floor was made of bricks. Under this house, the red levels of a water course which went down along the Alamo Street many years ago were discovered. In addition to this, we found remains of a hillock that was in this area.

* arqueologoltt@yahoo.es

CONSIDERACIONES PREVIAS

La intervención en el año 2000, en el solar sito en la confluencia de la calle Álamo y calle General Eytier (Manzana 43, Fincas 1, 3 y 9) (Fig. 1), se realizó por el interés que la promotora de la obra PELAK S.L. mostraba por edificar en ese lugar.

DESARROLLO DE LA INTERVENCIÓN

La intervención consistió en la supervisión del desfonde del hueco del ascensor (Fig. 2) en el solar antes mencionado. Este desfonde profundizaba casi 5 m con respecto a la cota tomada en base a la tapa de una alcantarilla que se encuentra delante de la parcela. Este proceso se efectuó poco a poco con una máquina excavadora, siendo ésta detenida cada vez que se creía conveniente revisar el terreno más detenidamente.

La cata (Fig. 3) que se realizó en el lugar en el que se iba a ubicar el hueco del ascensor tenía unas dimensiones de unos 4 x 4 m. En ella apareció un muro (UE 1002) de unos 80 cm de anchura con dirección NW-SE que llegaba hasta una profundidad de 3,50 m y que se engrosaba mucho en su parte inferior, alcanzando en esa zona casi 1,25 m. A ambos lados de este muro aparecía una capa de escombros y rellenos (UE 1001) que profundizaba hasta 1,75 m, saliendo bajo esta un pavimento (UE 1003) compuesto por una doble hilera de ladrillos con un lecho de cal en su base. Desde ahí y

hasta una profundidad de 3,75 m se halló un estrato de tierra marrón-verdosa (UE 1005) con algunas bolsadas de restos orgánicos en descomposición y algún resto cerámico. Bajo esta capa y hasta el fondo de la cata, a unos 5 m, apareció un estrato de tierra rojiza (UE 1006) a través del cual se filtraba agua, formándose charcos y embarrándose el terreno.

El resto del desfonde del solar se realizó en varias veces. Durante este proceso se supervisó la apertura de distintos bataches que iban completando el vaciado de la parcela, no apareciendo restos que obligaran a detener el desfonde.

ESTUDIO DEL MATERIAL

El material que apareció en los derrumbes y escombros pertenecía claramente a cerámica moderna, hallando solamente tres fragmentos de cerámica islámica (Fig. 4) en unos niveles de arrastre de rambla, siendo el más representativo de ellos un fragmento de pared posiblemente perteneciente a una jarra pintada al manganeso negro con motivos geométricos y vegetales.

CONCLUSIONES

Tras la realización de la supervisión y el estudio de los materiales, se puede llegar a las siguientes conclusiones:

En el solar desfondado había anteriormente una casa, realizándose unos cimientos muy gruesos en su

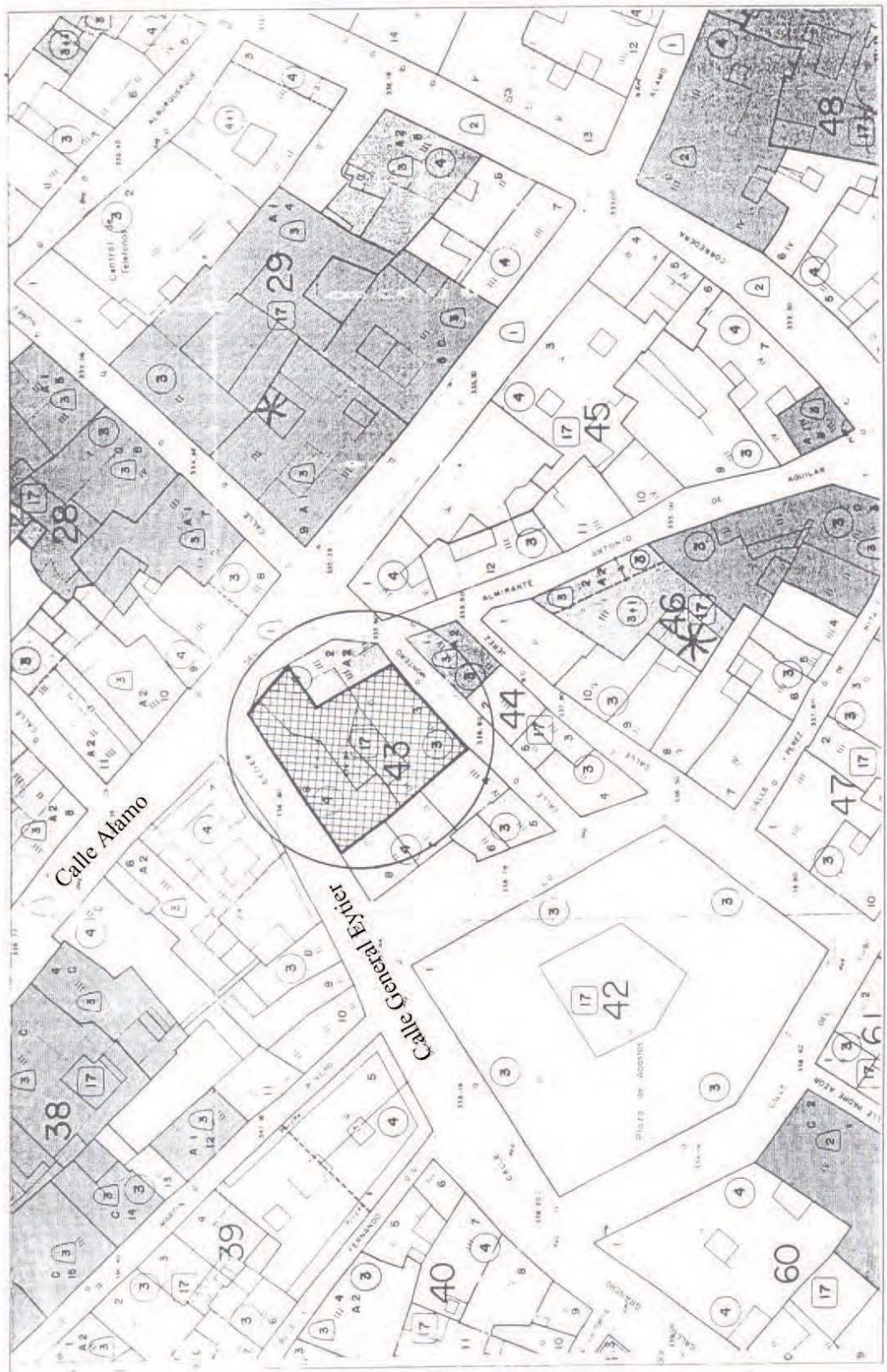


Figura 1. Situación del solar.

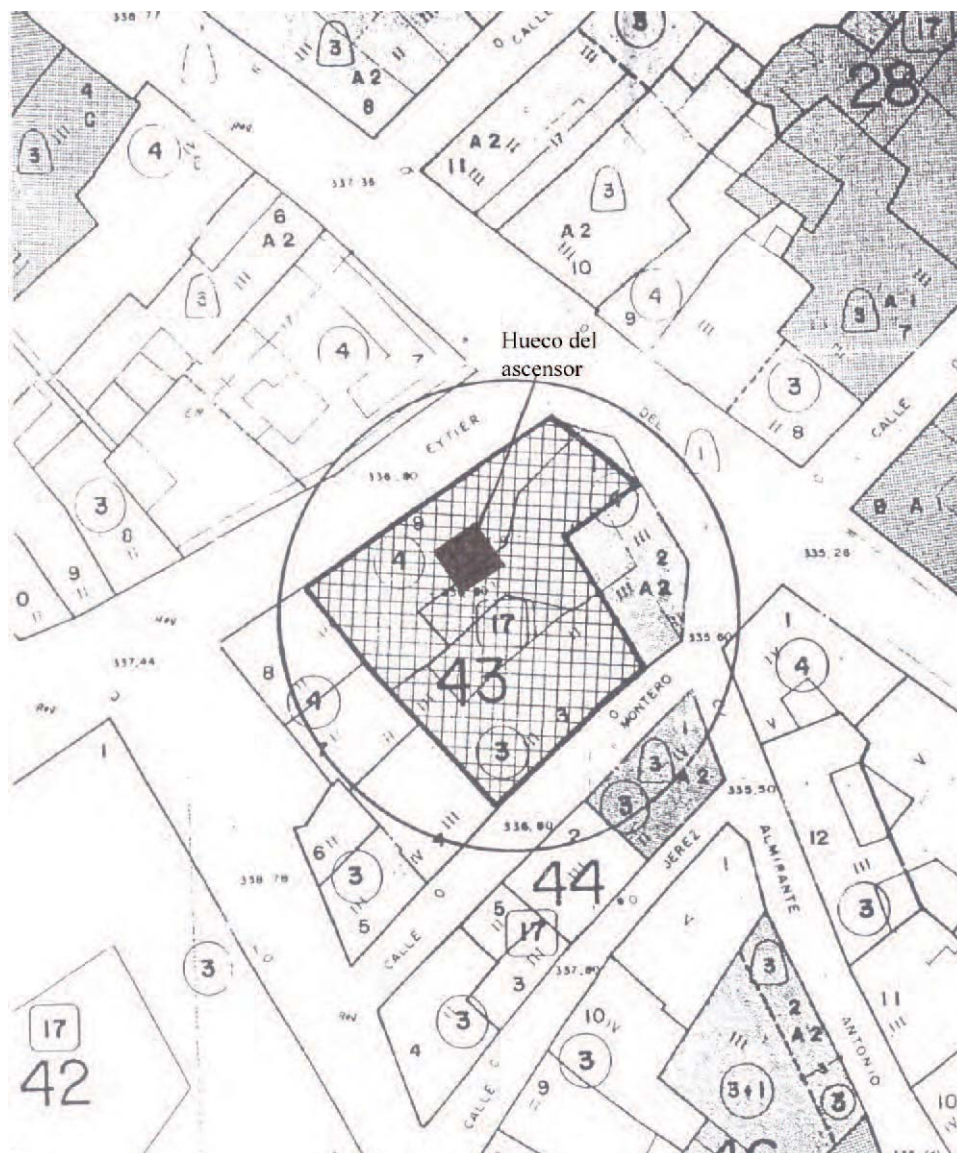


Figura 2. Hueco del ascensor.

base. Este hecho podría deberse a que se falsease el terreno por la acción del agua que fluye en niveles inferiores a la cimentación. En la zona excavada de la casa había un pavimento de ladrillos bajo el cual aparece una capa de preparación de cal, dispuesta probablemente para sellar unos posibles pozos ciegos que hay a ambos lados del refuerzo del muro. Por otra parte, en la zona sur del solar había un sótano perteneciente a esta casa que se rellenó de escombros y derrumbes.

Los niveles de tierra rojiza con abundantes guijarros que aparecen bajo la zona de cimentación en el NE del solar, corresponderían a niveles de la rambla que se sabe

que bajaba por la calle Álamo y que parece ser que se ensanchaba en este punto, alcanzando una anchura desde dicha calle y hacia el interior de la parcela de unos 10-12 m.

Por el contrario en la zona SW del solar sale bajo la cimentación tierra roja compacta que se va haciendo muy dura y que pertenecería al cabezo que había en esa zona, no saliendo apenas filtraciones de agua en este lugar.

En resumen, en el solar desfondado había una casa, probablemente de finales del siglo XIX o principios del XX, con un sótano en su zona sur. Los cimientos hubie-

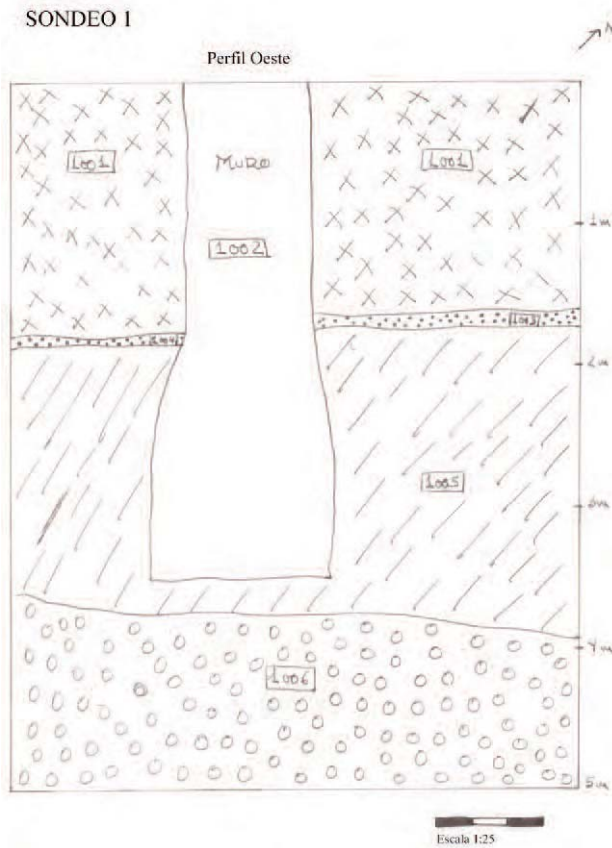


Figura 3. Sondeo 1. Perfil Oeste.

ron de ser reforzados debido al falseo de los mismos producido por las filtraciones de agua que se daban en niveles inferiores.

Lo más interesante de esta intervención es que se ha podido constatar que la rambla, que se sabe bajaba por la calle Álamo encajándose a la altura del consistorio, se hace más ancha en este punto, pudiendo alcanzar una extensión de 10-12 m hacia el interior del solar y llegando hasta las estribaciones del cabezo que aparece en el SE de la parcela.

BIBLIOGRAFÍA

CÁNOVAS COBEÑO, F., (1890): *Historia de la Ciudad de Lorca*. Lorca, Imprenta "El Noticiero".

HARRIS, E.C., (1991): *Principios de estratigrafía arqueológica*. Barcelona, Editorial Crítica.



Figura 4. Cerámica pintada.

MARTÍNEZ RODRÍGUEZ, A. y PONCE GARCÍA, J., (1995): "Intervenciones arqueológicas en el casco urbano de Lorca". *VI Jornadas de Arqueología Regional*. Murcia, p. 37.

MOROTE, P., (1980): *Blasones y Antigüedades de la Ciudad de Lorca*. Lorca, reimpresión en facsímil de la obra de 1741 debida a la Agrupación Cultural lorquina.

NAVARRO PALAZÓN, J., (1991): *Una casa Islámica en Murcia*. Murcia, Centro de estudios Ibn Arabí.

NAVARRO PALAZÓN, J., (1986): *La cerámica islámica en Murcia*. Murcia, Historia de la región murciana.

NAVARRO PALAZÓN, J., (1986): *La cerámica Islámica en Murcia. Volumen I*. Murcia, Centro Municipal de Arqueología del Ayuntamiento de Murcia.

PÉREZ RICHARD, E.S., (2000): *Memoria de la excavación realizada en la C\ Padre García de Lorca (Manzana 56, Finca 11-12)*. Lorca.

PÉREZ RICHARD, E.S., (2000): *Memoria de la excavación realizada en la C\ Padre García de Lorca (Manzana 56, Finca 1)*. Lorca.