

---

**INFORME PRELIMINAR DE LA  
EXCAVACIÓN DE URGENCIA  
EN C/. CARIDAD N° 12, ESQUINA CON  
C/. SAN CRISTÓBAL LA CORTA**

**M.ª José Conesa Santacruz**

ENTREGADO: 1996

**INFORME PRELIMINAR DE LA  
EXCAVACIÓN DE URGENCIA  
EN C/. CARIDAD Nº 12, ESQUINA CON  
C/. SAN CRISTÓBAL LA CORTA**

M<sup>º</sup> JOSÉ CONESA SANTA CRUZ

**Resumen:** Durante los meses de diciembre de 1990 a marzo de 1991, se realizó la excavación de un solar situado en la esquina de las calles Caridad 12 y San Cristóbal la Corta, próximo a las faldas del Monte

Sacro, donde se puso al descubierto el interior de una habitación de construcción romana (de época augustea y colmatada durante los ss. II y III d. C.). Esta vivienda está apoyada sobre unos muros anteriores.

#### LOCALIZACIÓN DEL SOLAR

Dentro del sistema de excavaciones de urgencia del casco antiguo de Cartagena, tuvimos la oportunidad de excavar un solar situado en la calle Caridad n.º 12, esquina con la C/. San Cristóbal la Corta, entre los meses de diciembre de 1990 a marzo de 1991, aunque el tiempo propiamente de excavación fuera de tan sólo 1 mes, pero interrumpido por las frecuentes lluvias torrenciales acaecidas que dificultaron las tareas de excavación y por consiguiente, los perfiles reflejan los destrozos ocasionados por éstas.

La excavación fue realizada por obreros cedidos de un convenio entre Ayuntamiento - Inem.

El solar se encuentra situado en la ladera W del monte Sacro, en cuya zona se han constatado varios yacimientos arqueológicos, baste recordar el inmueble contiguo en la calle Caridad n.º 10 donde se documentaron restos de una calzada de 3'5 m. de anchura, paralela a otra documentada en la C/ Duque n.º 29, que conformarían los principales ejes perpendiculares Noroeste-Sureste o posibles «cardos», junto a esta calzada también se documentaron restos de habitación de una vivienda.

#### METODOLOGÍA

La excavación de este solar determina el planteamiento

de la cuadrícula por dos factores:

Uno, debido a las condiciones del edificio colindante a este solar declarado por el Ayuntamiento como ruina inminente, por lo que se deja un amplio margen de seguridad, unos 3 m. aproximadamente entre la medianera del edificio y el corte.

Otro, es la existencia de restos arqueológicos cercanos, ya constatados en una anterior excavación de urgencia, realizada en el año 1987 bajo la dirección técnica de D. Miguel Martín Camino y D. Blanca Roldán Bernal en el solar contiguo al que nos ocupa en la calle Caridad n.º 10 esquina con calle San Cristóbal la Corta, donde apareció una calzada paralela a la calle Caridad y restos de una habitación.

Por todo ello, se plantea una única cuadrícula de 6 x 3,5 m. paralela a la línea de fachada de la calle Caridad y perpendicular a la línea de fachada de la calle San Cristóbal la Corta.

La topografía del solar y las cotas están tomadas desde el centro de una boca de alcantarilla situada en la bifurcación de las calle Caridad y calle San Cristóbal la Corta, con una cota de 7,14 m. sobre el nivel del mar.

#### ESTRATIGRAFÍA

La secuencia estratigráfica del corte único es bastante uniforme, con una buena seriación estratigráfica y perfecta-




Fig. 1. Perfil Oeste

mente asociada a las estructuras aparecidas.

#### NIVEL I:

Se trata de un relleno de escombros y cimentación procedente del derribo de la edificación allí existente.

Dentro de este nivel aparecen una serie de estratos formados por:

#### ESTRATO IB:

- Un suelo formado de losas ya documentado anteriormente en otros solares cercanos, del siglo XII, apareciendo en todo el corte excepto en el ángulo NW, que se encuentra roto por la presencia de un pozo ciego.

#### ESTRATO IC:

- Un pozo ciego en el ángulo NW formado de ladrillo macizo, que rompe con las estructuras llegando hasta el pavimento.

#### ESTRATO ID:

- Filtraciones de dicho pozo ciego que abarca también la zona NW.

El material cerámico que encontramos en este nivel es todo moderno y medieval pero en escasa cantidad.

#### NIVEL II:

Está formado por una tierra arcillosa de color marrón

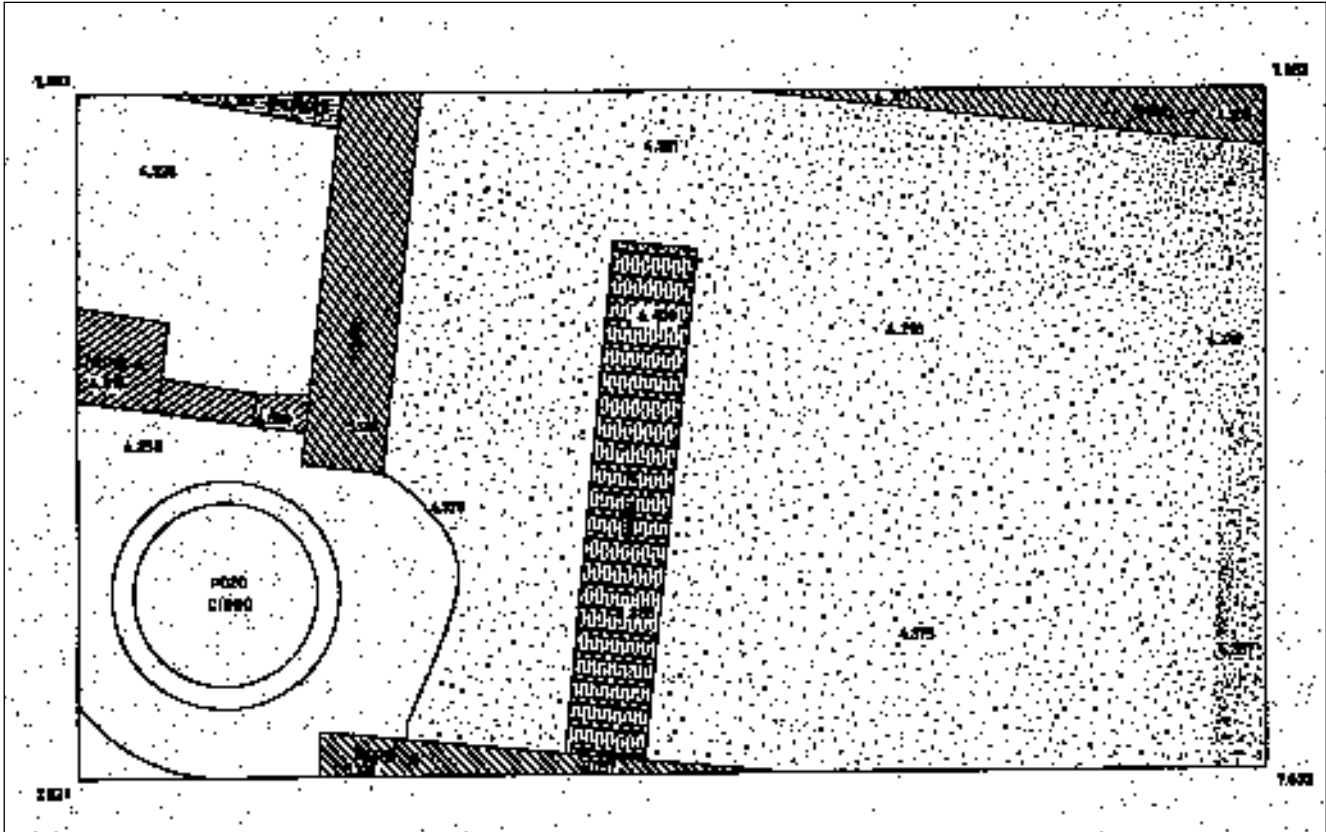


Fig. 2. C/. Caridad 12. 1991. Planta de las estructuras excavadas.

claro de poca potencia, apareciendo uniforme por todo el corte excepto en el perfil W. Este nivel no presenta material cerámico, y corresponde al abandono urbanístico de la zona, que no se vuelve a ocupar desde época Imperial hasta el siglo XVII.

#### NIVEL III:

Está formado por una bolsa de tierra gris-rojiza, localizada en el perfil W, cubriendo gran parte de este perfil, por su forma, se trata de un pozo con materiales de desecho, una vez que ya se había abandonado y colmatado el edificio.

Los materiales cerámicos van del siglo II al III d.C.

#### NIVEL IV :

Formado por una tierra de intensa coloración anaranjada, debido a la disolución de adobes, presentando abundantes fragmentos de materiales de construcción, como tegulas, pavimentos de opus signinum, planchas de estucos decorados a bandas y con motivos vegetales.

Es un nivel con gran potencia, corresponde a la amortización de las estructuras halladas. (Fig. 1).

Entre el material cerámico significativo que nos aporta

este nivel aparecen principalmente T.S. Clara A, formas 23, 17, 9, 14, 2/3 B etc. que nos remiten cronológicamente al siglo II d.C.

#### ESTRUCTURAS

Se distinguen varios momentos constructivos.

A/ Así, en un primer momento, aparece una serie de construcciones modernas, como:

- un pozo ciego en el ángulo NW construido en ladrillo macizo y cal, que rompe las demás estructuras.
- un muro de ladrillo del edificio moderno en el centro del corte.

- un muro de cimentación en la línea de fachada de la c/San Cristóbal la Corta, en el ángulo NW.

B/ un segundo momento que corresponde ya con los niveles romanos, formado por:

- 3 muros ( nº 1, 2 y 3 ) de época augustea con zócalo de piedra y argamasa de unos 50 cm. de altura, y receridos en adobe, conservándose en el muro nº 1 un alzado de adobe de unos 70 cm. aproximadamente y reflejándose también en este muro la marca de la hilera de adobes. (Fig. 2).

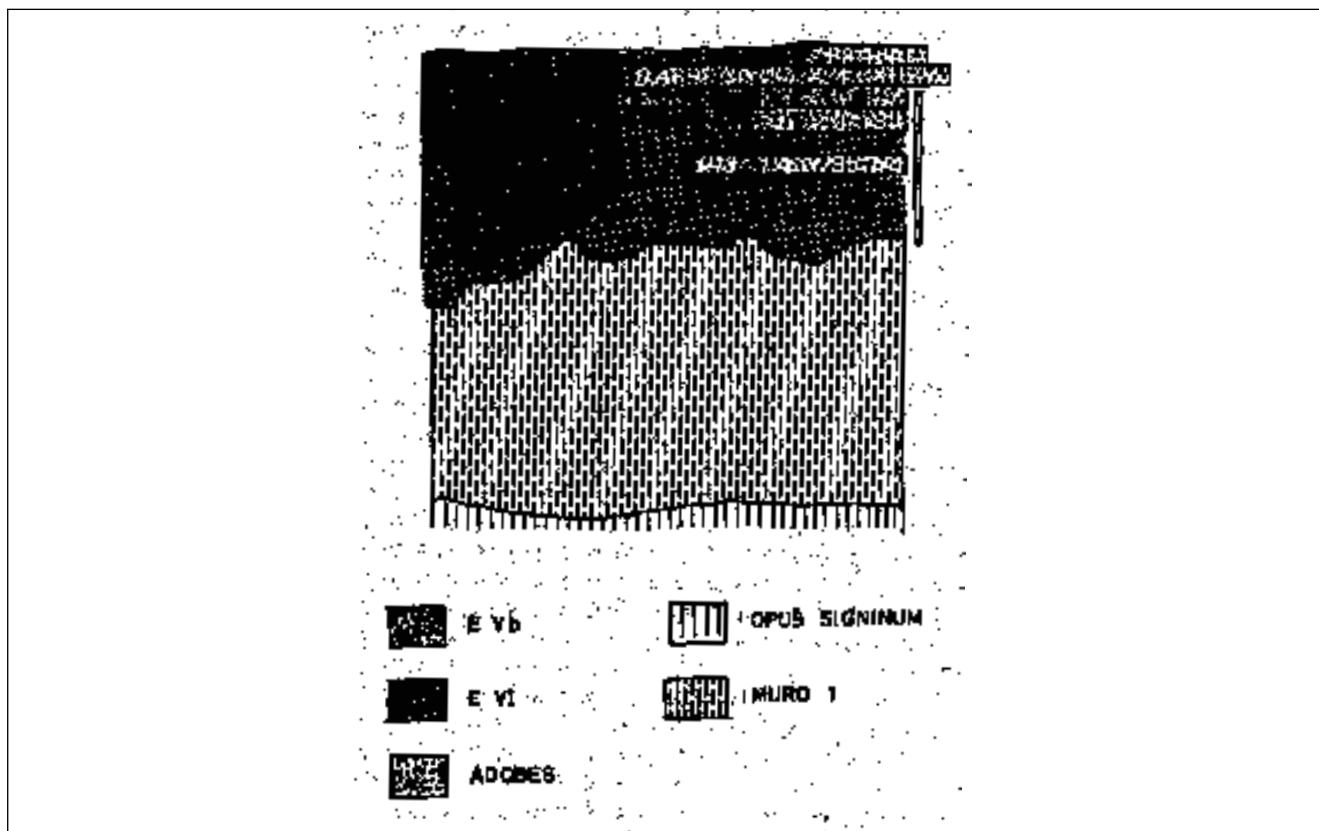


Fig. 3.

- y una reparación adosada al muro nº 1 que corresponde al mismo tiempo constructivo.

En estos muros se observa dos momentos de utilización, ya que aparecen los zócalos revestidos con una capa formada de cenizas, cal y lagüena, a modo de aislante de humedad, esta capa parece alisada con las manos, ya que se observa los surcos dejados por éstas para su alisamiento.

- un pavimento de opus signinum que cubre todo el corte, apareciendo roto en la zona del pozo ciego, y no pudiéndose constatar en la zona comprendida entre el muro nº 1 y el preparado ( muro nº 4 ).

C/. Un tercer momento constructivo , sería los muros A y B que aparecen al mismo nivel de pavimento, así en el muro A se observa que la parte del muro, formado por piedras medianas, han sido arrasadas para nivelar con el pavimento.(Fig. 3).

Este tercer momento constructivo sería de cronología anterior a la fase B, probablemente republicana.

### CONCLUSIONES

Dado lo reducido del solar que pudimos excavar las

conclusiones que aportamos tampoco son muy extensas, nos encontramos ante una habitación de una vivienda privada.

En la topografía de la ciudad romana, las viviendas se distribuyen sobre todo al pie de los montes Sacro y San José, hasta las calles de la Serreta por el Oeste, y la Plaza de la Merced por el Sur, y sobre todo en la falda septentrional del castillo de la Concepción, en torno a las actuales calles Jara, Palas, Montanaro y Faquineto. Se observa así claramente una especialización funcional de los distintos sectores de la ciudad (Ramallo Asensio 1.989, pág. 103).

En cuanto a la cronología, se ha observado en diferentes solares que se han ido excavando, que a finales del siglo II e inicios del III hay un abandono generalizado, de lo que en época Alto Imperial era la ciudad romana. Las excavaciones de la C/. Cuatro Santos nº 40 , C/. Jara n.º 19, 21, 23 o las recientes de la C/ Caballero han confirmado este hecho, también la que hemos realizado en la C/ Caridad continúa en esta línea.

No obstante, todavía queda por perfilar exactamente los límites de la reducción de la ciudad a partir del siglo III d.C., datos que sólo podrán completarse con una excavación sistemática del casco antiguo de la actual ciudad.