
INTERVENCIÓN DE URGENCIA EN LA
CUESTA DEL RÍO (INMEDIACIONES DE
BEGASTRI, CEHEGÍN)

Francisco Peñalver Aroca

Francisco Fernández Matallana

ENTREGADO: 1995
 REVISADO: 2001

INTERVENCIÓN DE URGENCIA EN LA CUESTA DEL RÍO (INMEDIACIONES DE BEGASTRI, CEHEGÍN)

FRANCISCO PEÑALVER AROCA, FRANCISCO FERNÁNDEZ MATALLANA

Palabras clave: Excavación, Cuesta del Río, Begastri, vertedero, fosa, tardorromano, vidrio.

Resumen: Se presentan los resultados de la excavación en el paraje conocido como Cuesta del Río, muy próximo al yacimiento de Begastri, durante la cual se excavaron unas fosas o vertederos con materiales de

desecho que datan de cronología tardorromana. A este artículo acompaña en forma de anexo un estudio de los vidrios aparecidos en dichos depósitos.

I. LOCALIZACIÓN Y ANTECEDENTES

El yacimiento se encuentra a unos 2 Km. de Cehegín, en el lado izquierdo de la carretera que une este municipio con la pedanía del Escobar, en las estribaciones del cerro donde se encuentra la ciudad tardorromana de Begastri, de la cual se encuentra separada únicamente por la carretera ya mencionada. Esta zona se encuentra a una cota de +518'50 m. y sus coordenadas UTM son X = 607.756 , Y = 4.216.615. (Fig. 1)

Con motivo de las obras de cimentación de una casa rural se observaron dos manchas de dimensiones considerable en el perfil (Fig. 3) y que denotaban, por su cambio brusco de color y la aparición de algunos materiales significativos, una alteración antrópica que rompía una estratigrafía horizontal cuaternaria de las terrazas fluviales del río Quípar.

Una vez puesto en conocimiento de los técnicos de la Dirección Regional de Patrimonio (Consejería de Cultura,

Educación y Turismo de la Comunidad Autónoma de la Región de Murcia) y tras concedernos la autorización pertinente se procedió, bajo el patrocinio del Exmo. Ayuntamiento de Cehegín, a la excavación de ambas fosas para exhumar los restos que allí pudieran aparecer y, de ser así, intentar relacionarlos con el conjunto arqueológico de Begastri.¹ (Fig. 2)

II. METODOLOGÍA

Como trabajo previo se procedió a enmarcar las dos fosas en dos cuadrículas distantes entre sí unos 2m. La primera tiene unas dimensiones de 1'5x2 m., mientras que la segunda se planteó de 3'5x2 m. Para esto tuvimos que adaptarnos tanto a una topografía muy particular, puesto que había que realizar el trabajo desde el perfil de la fosa de cimentación, como a la proximidad de una arboleda a la cual se pretendió, desde un principio, dañar lo menos posible.

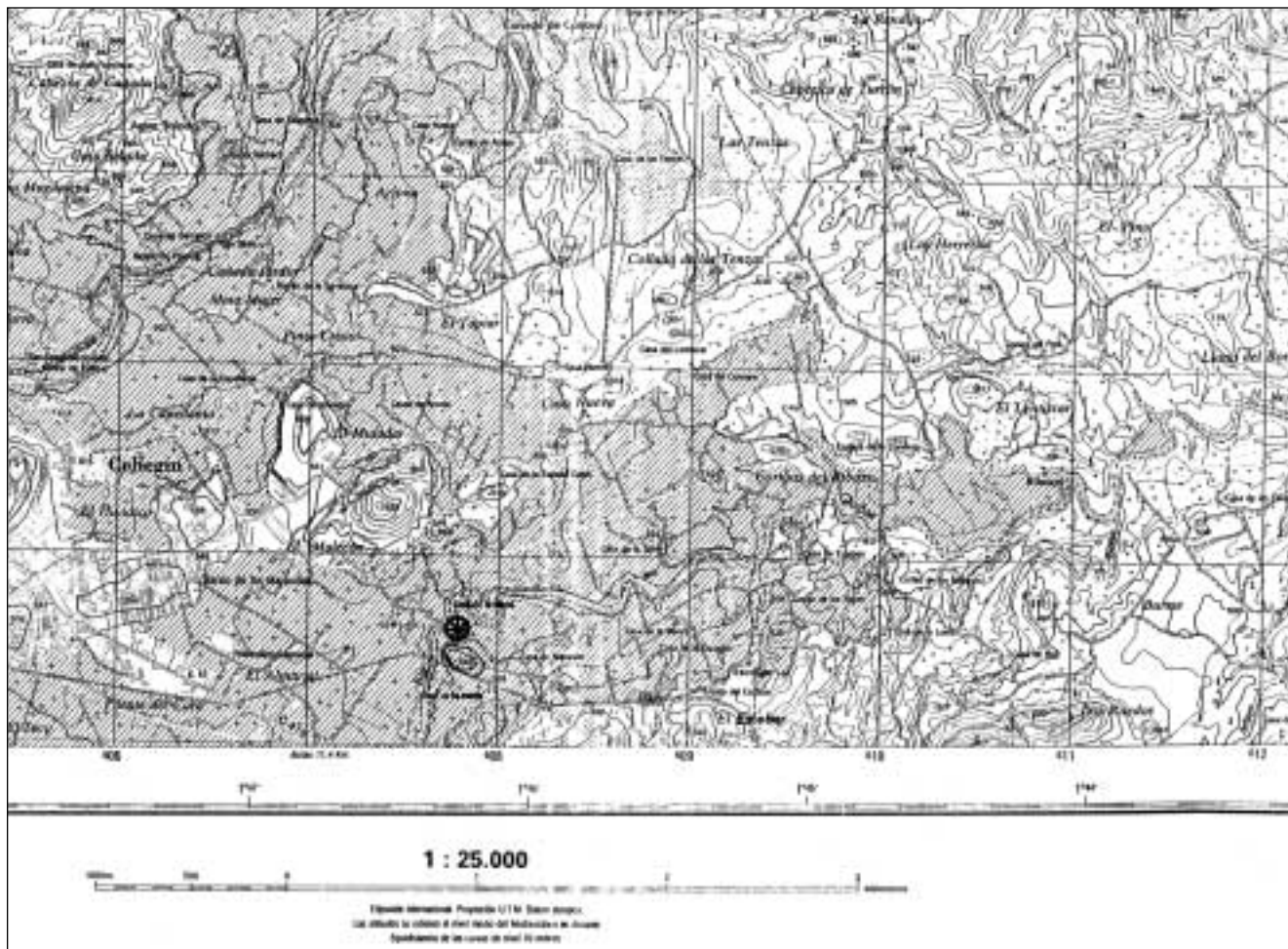


Figura 1. Plano de la situación del yacimiento.

III. PROCESO DE EXCAVACIÓN

Teniendo en cuenta estos antecedentes se procedió a su excavación de forma sistemática, que describimos a continuación:

Fosa 1:

Situada bajo una capa de tierra superficial de unos 45 cm. de grosor y que corresponde a la tierra de labor (NIVEL 1). Se trata de una tierra de color marrón, suelta y con muchas raíces. Han aparecido algunos fragmentos de cerámica no significativos y un clavo de hierro. De esta fosa, en su origen de forma circular, solo queda un pequeño arco de 1'20 m. aproximadamente de diámetro y unos 78 cm. de profundidad, puesto que las obras de cimentación de la casa destruyeron casi en su totalidad esta fosa.

Además del nivel superficial (NIVEL 1) encontramos los siguientes niveles: (Fig. 4, 5 y 6)

NIVEL 2: Tiene aproximadamente unos 28 cm. de grosor. Es de tierra cenizosa con algunas puntas de carbón y numerosas raíces. Como material más significativo encontramos 5 fragmentos de vidrio (4 bordes y un fondo grande), 2 fragmentos de cobre y entre el material cerámico tenemos 2 fragmentos de grandes vasijas de fondo plano y un buen número de paredes. También hay bastantes huesos de animales de pequeña envergadura con muestras evidentes de haber estado sometidos al calor.

NIVEL 3: Presenta unos 7 cm. de grosor en el lado Este con buzamiento hacia el Oeste. Lo compone tierra rojiza, compacta y muy dura. No ha aparecido ningún tipo de material.

NIVEL 4: Capa de ceniza muy suelta de color gris claro con un grosor de unos 17 cm. aproximadamente buzando ligeramente hacia el O. Tiene también gran cantidad de raíces y ha aparecido un fragmento (borde y pared) de cerámica T.S.H. (forma Drag. 18), así como el perfil completo con asa de un cuenco de cerámica común romana, algunos fragmentos de

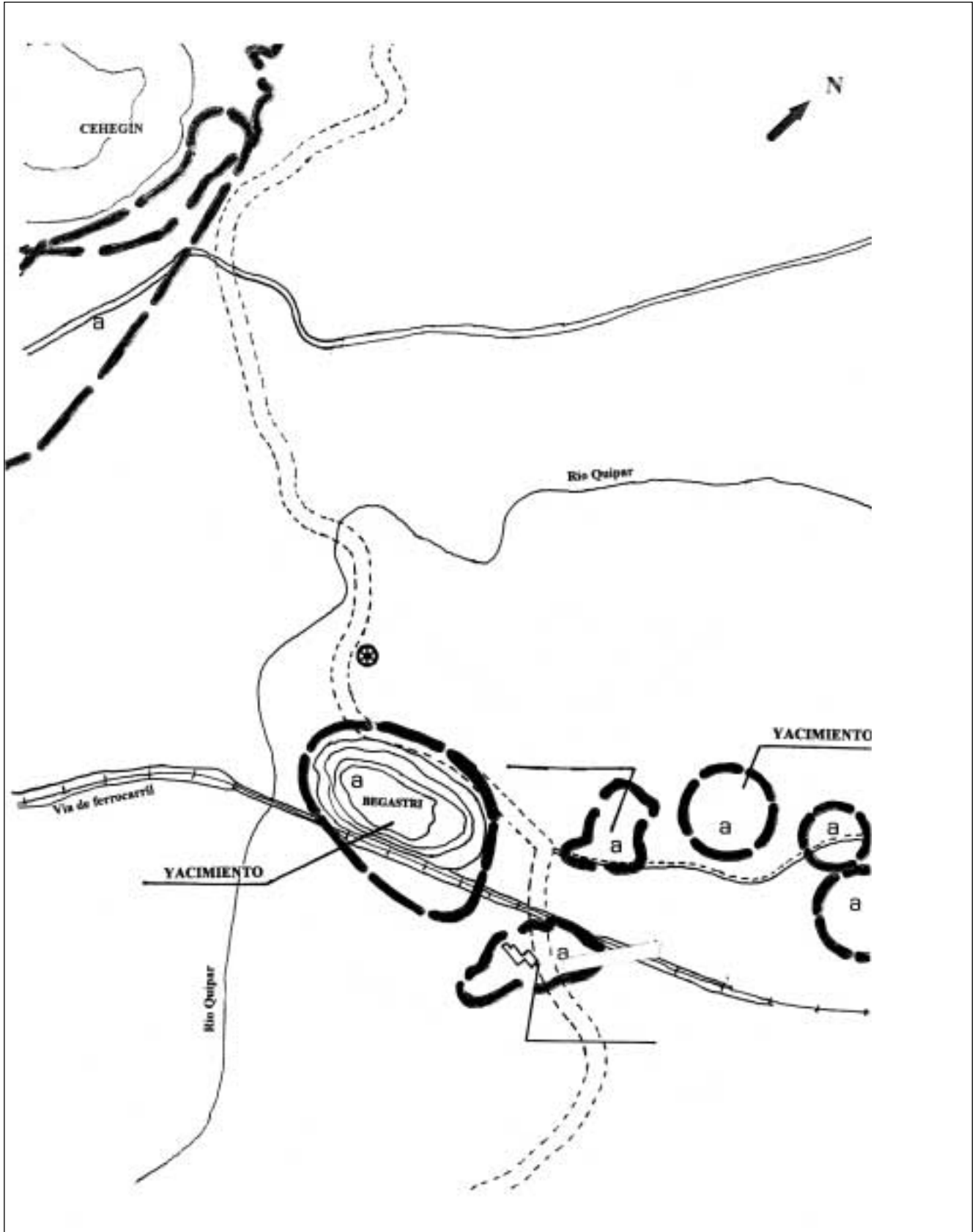


Figura 2. Plano catastral con la ubicación del yacimiento.

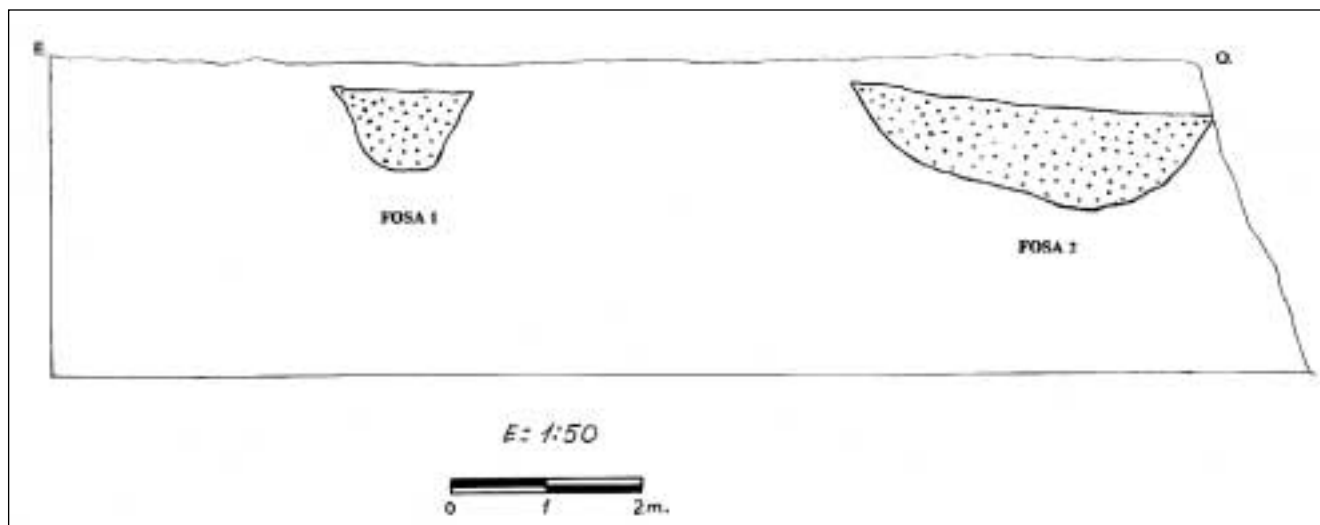


Figura 3. Perfil de las fosas 1 y 2 visto desde la zanja de cimentación.

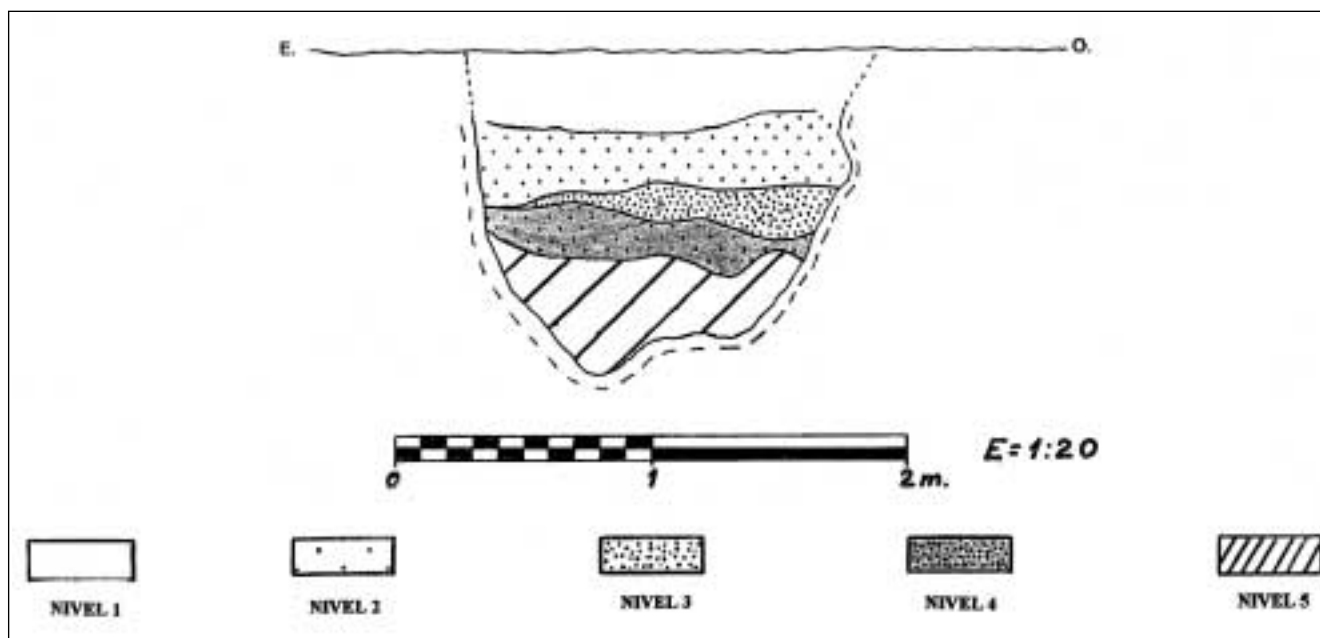


Figura 4. Perfil de la Fosa 1.

pared de este mismo tipo cerámico, una tégula y huesos.

NIVEL 5: Tierra muy compacta y dura, de color beige-anaranjado, con un grosor de unos 25 cm. aproximadamente. Apenas ha aparecido cerámica, sólo unos cuantos fragmentos de paredes no significativas.

Fosa 2:

Se encuentra a unos 2 m. aproximadamente a la izquierda de la Fosa 1 siendo de mayor tamaño. Encontramos los siguientes niveles: (Fig. 7)

NIVEL 1: Estrato de tierra superficial de labor. Es de color

marrón, suelta y con abundantes raíces. Tiene unos 53 cm. de grosor al este y unos 94 cm. al Oeste. Aparece poca cerámica, únicamente unos fragmentos de cerámica común romana y de *tegulae*.

NIVEL 2: (Fig. 8) Presenta una tierra de color marrón, un poco más oscura que la del nivel anterior y bastante más compacta. En el ángulo Sureste aparece una acumulación de piedras irregulares trabadas con tierra muy suelta que no corresponden a ningún tipo de estructura. Este nivel tiene un grosor aproximado de unos 48 cm. en su lado Oeste y unos 12 cm. en su lado Este.

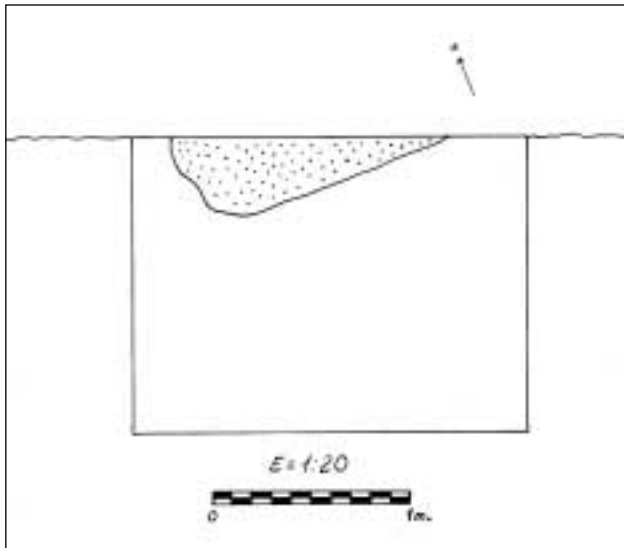


Figura 5. Planta de la Fosa 1 antes de la excavación.

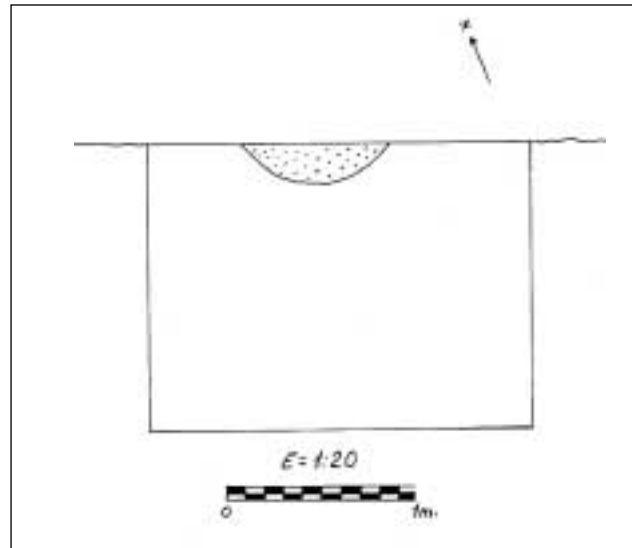


Figura 6. Planta de la Fosa 1 al finalizar la excavación.

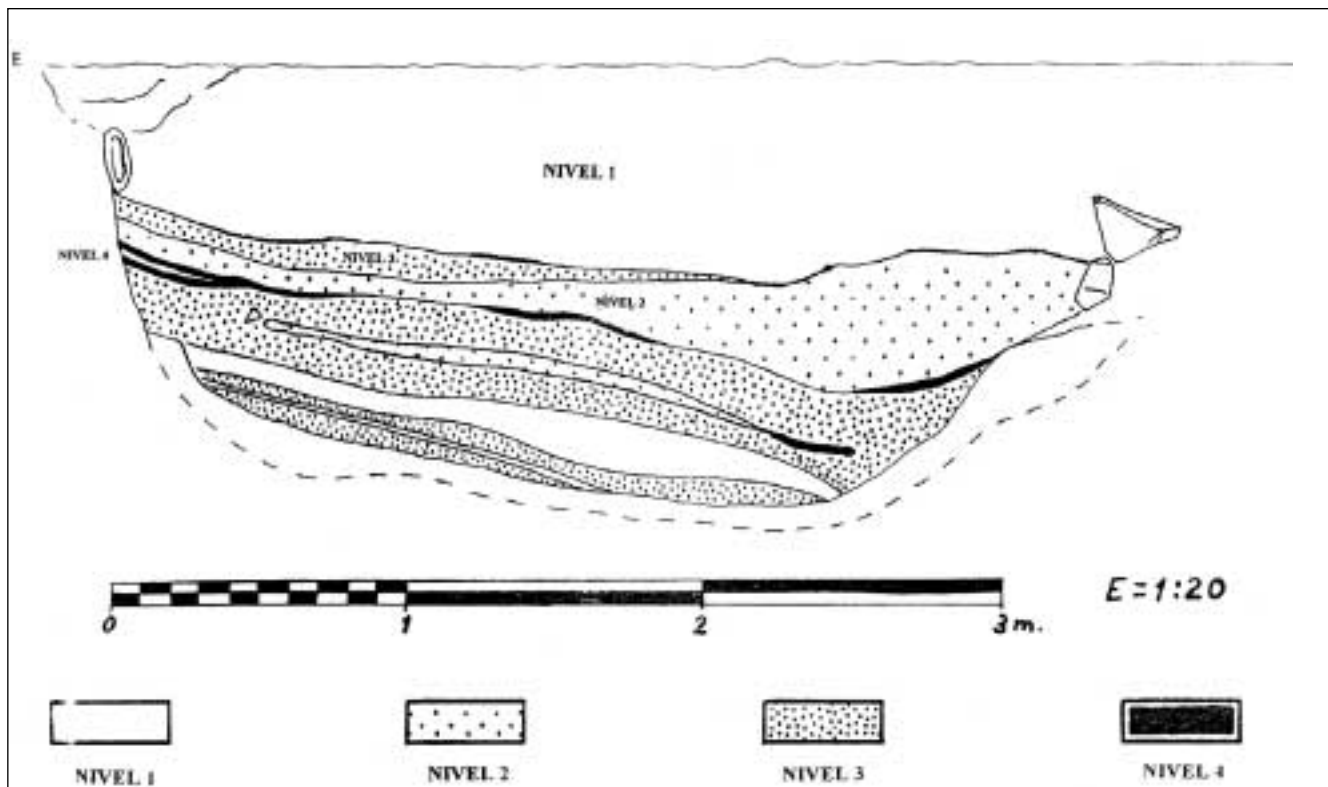


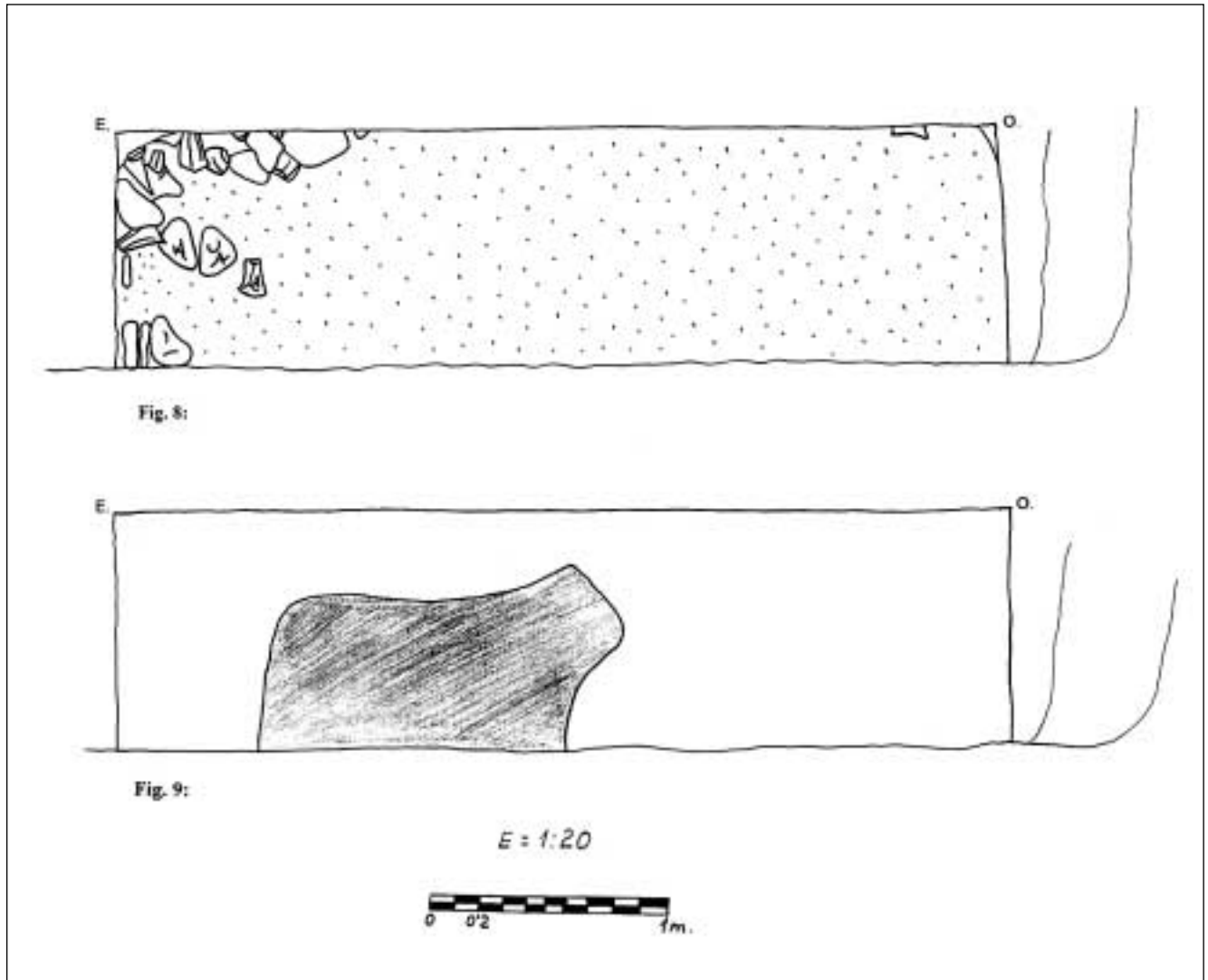
Figura 7. Perfil de la Fosa 2.

NIVEL 3: Con unos 17 cm. aproximadamente de espesor, es una capa de ceniza de color gris claro, muy suelta y donde no ha aparecido absolutamente nada de material.

NIVEL 4: (Fig. 9) Suelo de tierra muy compacta situado a unos 75 cm. de la superficie y que aparece en la mitad Este de la sección con unas dimensiones de 1'50x0'70 m. aproxi-

madamente. Tampoco observamos ningún tipo de material arqueológico.

A partir de este nivel encontramos una alternancia de estratos de ceniza compacta con otros de tierra suelta y fina hasta un total de 11 niveles, sin observar ningún tipo de material arqueológico que nos pueda dar más información sobre la fosa.



Figuras 8 y 9. Fig. 8 Planta de la fosa 2 (Nivel 2). Fig. 9 Planta de la Fosa 2 (Nivel 4).

IV. CONCLUSIONES

Por lo que respecta a la **Fosa 1**, y teniendo en cuenta la estratigrafía y los materiales hallados en ella, podemos sugerir que se trata de una fosa de deposición de desechos domésticos (tanto materiales como orgánicos) con una amplia cronología que llega hasta el s. VI d.C. en sus capas más superficiales, pero, debido a las pequeñas dimensiones conservadas de la fosa (pues fue arrasada casi en su totalidad) no podemos aventurarnos en ninguna otra hipótesis.

En lo concerniente a la **Fosa 2**, la alternancia de tierra y ceniza sin la aparición de ningún material arqueológico, puede llevarnos a la conclusión de ser una zona de quemado estacional de restos vegetales, que por su profundidad

no cabe pensar que se hallan realizado en la actualidad, pues se encuentran en un mismo nivel que la Fosa 1 que sí presenta este tipo de restos.

NOTAS

¹ La bibliografía existente sobre Begastri hasta 1994 la encontramos en: GONZALEZ BLANCO, A., "Begastri. Presentación de la Segunda Edición", *Antigüedad y Cristianismo I*, 2ª Edic. Murcia, 1994, pp. 9-19.

BIBLIOGRAFÍA

BELTRÁN LLORIS, M., *Guía de la Cerámica Romana*, Zaragoza, 1990.
 HOFFMAN, B., *La Ceramique Sigillée*, Paris, 1986.
 MAYET, F., *Les Céramiques Sigillées Hispaniques*, Paris, 1983.
 VEGAS, M., *Cerámica Común Romana del Mediterráneo Occidental*, Barcelona, 1973.

